ОБЩЕСТВО С ОГРАНИЧЕННОЙ ОТВЕТСТВЕННОСТЬЮ
ПРОЕКТНО-ИССЛЕДОВАТЕЛЬСКИЙ ИНСТИТУТ
«КИРОВМОСТДОРПРОЕКТ»
610035, г. Киров, ул. Воровского, 78 «А», тел./факс: (8332) 22-84-05, 22-84-04

Заказчик: ГКУ РК "УправтодорКоми"

ПРОЕКТ ПЛАНИРОВКИ И ПРОЕКТ МЕЖЕВАНИЯ ТЕРРИТОРИИ ЛИНЕЙНОГО ОБЪЕКТА РЕГИОНАЛЬНОГО ЗНАЧЕНИЯ

«Реконструкция автомобильной дороги
"Сыктывкар - Троицко - Печорск" на участке
Сыктывкар - Пузла - Крутая км 22+708.
Мост через р. Лемью»

ПРОЕКТ МЕЖЕВАНИЯ ТЕРРИТОРИИ

03-2016-ПМТ

Том 2

2017

ОБЩЕСТВО С ОГРАНИЧЕННОЙ ОТВЕТСТВЕННОСТЬЮ
ПРОЕКТНО-ИССЛЕДОВАТЕЛЬСКИЙ ИНСТИТУТ
«КИРОВМОСТДОРПРОЕКТ»
610035, г. Киров, ул. Воровского, 78 «А», тел./факс: (8332) 22-84-05, 22-84-04

Заказчик: ГКУ РК "УправтодорКоми"

ПРОЕКТ ПЛАНИРОВКИ И ПРОЕКТ МЕЖЕВАНИЯ ТЕРРИТОРИИ ЛИНЕЙНОГО ОБЪЕКТА РЕГИОНАЛЬНОГО ЗНАЧЕНИЯ

«Реконструкция автомобильной дороги
"Сыктывкар - Троицко - Печорск" на участке
Сыктывкар - Пузла - Крутая км 22+708.
Мост через р. Лемью»

ПРОЕКТ МЕЖЕВАНИЯ ТЕРРИТОРИИ

03-2016-ПМТ

Том 2

Директор Е.П.Коробова

Главный инженер проекта А.П.Крылов

2017

Обозначение	Наименование	Номер страницы
1	Титульный лист	1
2	Содержание тома	2
3	Состав проекта	4
4	Состав исполнителей	4
Текстовая часть		
5	Основание для выполнения проекта межевания	5
6	Цели выполнения проекта межевания	6
7	Задачи при выполнении проекта межевания	6
8	Опорно-межевая сеть на территории проектирования	7
9	Рекомендации по порядку установления границ на местности	8
10	Структура территории, образуемая в результате межевания	8
11	Сервитуты и иные обременения	10
12	Зоны с особыми условиями использования территории	10
13	Территории объектов культурного наследия	10
14	Параметры проектируемых земельных участков подходов к мосту	11
15	Формирование красных линий	11
16	Каталог координат поворотных точек объекта недвижимости (объекта землеустройства)	12
17	Правовой статус объектов межевания	14
18	Основные показатели по проекту межевания	14
19	Основные технико-экономические показатели проекта планировки	14
Графическая часть		
1	Схема расположения автодороги М 1:20000	15

Обозначение	Наименование	Номер страницы
2	Чертеж проекта межевания территории М 1:1000	16
Приложения		
1	Приказ Министерства строительства, тарифов, жилищно-коммунального и дорожного хозяйства Республики Коми от 29 декабря 2016г. №217-ОД	17
2	Задание на разработку документации по планировке в отношении подлежащей застройке территории в связи с планируемой реконструкцией объекта капитального строительства «Реконструкция автомобильной дороги "Сыктывкар - Троицко-Печорск" на участке Сыктывкар - Пузла - Крутая км 22+708. Мост через р. Лемью»	19
3	Приказ №466 о предварительном согласовании предоставления лесного участка	29
4	Акт натурного технического обследования лесного участка на территории ГУ РК «Сыктывкарское лесничество» от 12 февраля 2017 г.	31
5	Приказ №467 о предварительном согласовании предоставления лесного участка	43
6	Акт натурного технического обследования лесного участка на территории ГУ РК «Корткеросское лесничество» от 10 февраля 2017 г.	45
7	Справка ГБУ РК «ТФИ РК» Коми республиканский фонд геологической информации №009/17 от 12.01.2017 г.	48
8	Письмо администрации муниципального образования городского округа «Сыктывкар» от 03.10.2016 г. №01/1-16/1985.	49
9	Письмо администрации муниципального района «Корткеросский» от 09.09.2016 г. №996.	50
10	Письмо ГКУ РК «Республиканский центр обеспечения функционирования особо охраняемых природных территорий и природопользования» №01-02/816 от 29.09.2016 г.	52
11	Письмо Управления федеральной службы в сфере природопользования(Росприроднадзора) по Республике Коми №04-14/4736 от 08.09.2016 г.	54
12	Письмо Управления Республики Коми по охране объектов культурного наследия №01-1/986	55

СОСТАВ ПРОЕКТА ПЛАНИРОВКИ И ПРОЕКТА МЕЖЕВАНИЯ ТЕРРИТОРИИ

Номер тома	Обозначение	Наименование	Примечание
1	03-2016-ППТ	Проект планировки территории	
2	03-2016-ПМТ	Проект межевания территории	текущий

СОСТАВ ИСПОЛНИТЕЛЕЙ:

№	Должность	Ф.И.О.	Подпись
1	Главный инженер проекта	А.П. Крылов	
2	Ведущий инженер	И.С. Ратов	

Проект планировки и проект межевания территории для размещения линейного объекта регионального значения – «Реконструкция автомобильной дороги "Сыктывкар – Троицко-Печорск" на участке Сыктывкар - Пузла - Крутая км 22+708. Мост через р. Лемью» выполнен в соответствии с государственными нормами, правилами, стандартами, исходными данными, а также техническими условиями и требованиями, выданными органами государственного надзора и заинтересованными организациями.

Главный инженер проекта А.П. Крылов

ТЕКСТОВАЯ ЧАСТЬ

Основание для выполнения проекта межевания

Проект межевания территории разрабатывается в соответствии с проектом планировки территории для размещения линейного объекта регионального значения – «Реконструкция автомобильной дороги "Сыктывкар–Троицко-Печорск" на участке Сыктывкар - Пузла - Крутая км 22+708. Мост через р. Лемью» согласно:

- Градостроительного кодекса Российской Федерации (с изменениями на 31 декабря 2014 года) (редакция, действующая с 1 апреля 2015 года);
- Приказа Министерства строительства, тарифов, жилищно-коммунального и дорожного хозяйства Республики Коми от 29 декабря 2016 г. №217-ОД;
- Генеральный план муниципального образования городского округа «Сыктывкар»;
- Генеральный план муниципального образования сельского поселения «Додзь» Корткеросского района Республики Коми;
- Кадастрового плана территории квартала 11:06:0000000 (выписка от 01.09.2016г. №1100/401/16-163628, кадастровый номер: 11:06:0000000:13);
- Кадастрового плана территории квартала 11:05:0000000 (выписка от 01.09.2016г. №1100/401/16-163634, кадастровый номер: 11:06:0000000:94);
- Кадастрового плана территории квартала 11:05:0808001(выписка от 05.09.2016г. №1100/401/16-165089, кадастровый номер: 11:05:0808001:4);
- Кадастрового плана территории квартала 11:00:0000000 (выписка от 05.09.2016г. №1100/401/16-165089, кадастровый номер: 11:00:0000000:31);
- Акта натурного технического обследования лесного участка на территории ГУ РК «Сыктывкарское лесничество» от 03 марта 2017 г.;
- Акта натурного технического обследования лесного участка на территории ГУ РК «Корткеросское лесничество» от 10 февраля 2017 г.;
- Постановления Правительства РФ от 2 сентября 2009 г. N 717 «О нормах отвода земель для размещения автомобильных дорог и (или) объектов

дорожного сервиса»;

- Задания на разработку документации по планировке в отношении подлежащей застройке территории в связи с планируемой реконструкцией объекта капитального строительства «Реконструкция автомобильной дороги "Сыктывкар –Троицко-Печорск" на участке Сыктывкар - Пузла - Крутая км 22+708. Мост через р. Лемью».

Картографический материал выполнен в географической системе координат местности МСК 11. Инженерно-геодезические изыскания выполнены ООО ПИИ «Кировмостдорпроект» в 2016 г.

Цели выполения проекта межевания

Подготовка проекта межевания подлежащих застройке территорий осуществляется

в целях установлениягранц земельных участков, необходимых для размещения линейного объекта регионального значения – «Реконструкция автомобильной дороги"Сыктывкар–Троицко-Печорск" на участке Сыктывкар - Пузла - Крутая км 22+708. Мост через р. Лемью».

Сформированные земельные участки должны обеспечить:

- возможность полноценной реализации прав на формируемые земельные участки, включая возможность полноценного использования в соответствии с назначением и эксплуатационными качествами.
- возможность долгосрочного использования земельного участка.

Структура землепользования в пределах территории межевания, сформированная в результате межевания, должна обеспечить условия для наиболее эффективного использования и развития этой территории.

Задачи при выполнении проекта межевания

Задачами подготовки проекта является анализ фактического землепользования и разработка проектных решений по координированию красных линий и вновь формируемых земельных участков проектируемых объектов.

В процессе межевания осуществляется установление границ земельных участков, необходимых для размещения линейного объекта регионального значения – «Реконструкция автомобильной дороги "Сыктывкар –Троицко-Печорск" на участке Сыктывкар - Пузла - Крутая км 22+708. Мост через р. Лемью».

В проекте межевания границ отображены:

- красные линии с учётом придорожных полос, утвержденные в составе проекта планировки территории;
- границы образуемых и изменяемых земельных участков на кадастровом плане территории, условные номера образуемых земельных участковдля размещения линейного объекта регионального значения – «Реконструкция автомобильной дороги "Сыктывкар – Троицко-Печорск" на участке Сыктывкар - Пузла - Крутая км 22+708. Мост через р. Лемью»;
- границы территорий культурного наследия;
- границы зон с особыми условиями использования территории;
- границы зон действия публичных сервитутов.

Опорно-межевая сеть на территории проектирования

Создание опорно-межевой сети осуществлено спутниковыми-геодезическими измерениями от пунктов триангуляции полученных в Управлении Федеральной Службы Государственной Регистрации Кадастра и Картографии по Республике Коми: выписка из каталога координат и высот исходных геодезических пунктов в системе координат 1963года и в Балтийской системе высот 1977 года на пункты ГГС (Визябож, Лемский, Додзь, п.СГС 0729, п.СГС 1672, п.СГС 5935, п.СГС 6603, п.СГС 6794, п.СГС 6926) и уведомление № 420-16 о предоставлении материалов и данных федерального картографо-геодезического фонда, а так же выписка из каталога координат и высот исходных геодезических пунктов в системе координат МСК-11 и в Балтийской системе высот 1977 года на пункты ГГС (Визябож, Лемский, Додзь) и уведомление № 475-16 о предоставлении материалов и данных федерального

картографо-геодезического фонда. Координаты пунктов из системы координат 1963 года в систему координат МСК-11 пересчитаны в геодезическом калькуляторе. Оборудование, используемое для построения опорно-межевой сети, удовлетворяет требованиям выполнения землеустроительных работ для установления границ земельных участков на местности.

Рекомендации по порядку установления границ на местности

Установление границ земельных участков на местности следует выполнять в соответствии с требованиями федерального законодательства, а также инструкции по проведению межевания.

Вынос межевых знаков на местность необходимо выполнить в комплексе землеустроительных работ с обеспечением мер по уведомлению заинтересованных лиц и согласованию с ними границ. Установление границ земельных участков на местности должно быть выполнено в комплексе работ по одновременному выносу красных линий.

Структура территории, образуемая в результате межевания

Данным проектом предусматривается реконструкция линейного объекта регионального значения – «Реконструкция автомобильной дороги "Сыктывкар – Троицко-Печорск" на участке Сыктывкар - Пузла - Крутая км 22+708. Мост через р. Лемью».

В административном отношении участок изысканий находится на территории Республики Коми в МО ГО «Сыктывкар» и МО МР «Корткеросский».

Начало проектируемого участка соответствует км 22+030 (ПК 0+00.00) автомобильной дороги «Сыктывкар - Троицко-Печорск». Начало моста соответствует км 22+730 (ПК 6+99.52). Протяженность проектируемого участка автодороги на территории городского округа «Сыктывкар» составляет 0,7 км (кадастровый квартал 11:05:0810001). Кадастровый номер участка, прилегающего к проектируемому объекту 11:05:0000000:94. Таким образом, проектируемый объект примыкает к северной части земельного участка 11:05:0000000:94.

Конец проектируемого участка примыкает к существующей автодороге на участке Сыктывкар - Пузла - Крутая и соответствует км 23+130 (ПК 11+00.00). Протяженность участка автодороги на территории Корткеросского района составляет 0,302 км (кадастровый квартал 11:06:0401001).

На территории МО ГО «Сыктывкар» формируются два земельных участка:

Первый и второй участки расположены во 2-м квартале и проходят по выделам 13, 8, 11, 32, 12, 2 Сыктывкарского лесничества, Краснозатонского участкового лесничества. Площадь первого земельного участка составляет 1473 м², площадь второго участка – 17917м². Категория земель: земли лесного фонда.

Акт натурного технического обследования лесного участка на территории ГУ РК «Сыктывкарское лесничество» Краснозатонского участкового лесничества утвержден заместителем министра-начальником Управления лесного хозяйства Министерства промышленности, природных ресурсов, энергетики и транспорта Республики Коми 03 марта 2017 г. Сформированные земельные участки получат статус учтенные с правом собственности Российской Федерации в соответствии со статьей 8 "Право собственности на лесные участки" Лесного Кодекса Российской Федерации.

На территории МО МР «Корткеросский» формируется один земельный участок.

Часть земельного участка площадью 6710 м² расположена во 2-м квартале, выдел 4 Сыктывкарского лесничества, Краснозатонского участкового лесничества. Категория земель: земли лесного фонда. Акт натурного технического обследования лесного участка на территории ГУ РК «Сыктывкарское лесничество» Краснозатонского участкового лесничества утвержден заместителем министра-начальником Управления лесного хозяйства Министерства промышленности, природных ресурсов, энергетики и транспорта Республики Коми 03 марта 2017 г.

Вторая часть земельного участка площадью 1551 м² расположена в квартале №125 Корткеросского лесничества, Корткеросского участкового лесничества. Категория земель: земли лесного фонда. Акт натурного технического обследования лесного участка на территории ГУ РК «Корткеросское лесничество»

Корткеросского участкового лесничества утвержден заместителем министра-начальником Управления лесного хозяйства Министерства промышленности, природных ресурсов, энергетики и транспорта Республики Коми 10 февраля 2017 г. Общая площадь земельного участка на территории МО МР «Корткеросский составляет 8261 м². Сформированный земельный участок получит статус учтенный с правом собственности Российской Федерации в соответствии со статьей 8 "Право собственности на лесные участки" Лесного Кодекса Российской Федерации.

Сервитуты и иные обременения

На проектируемом участке расположены:

1. Существующая дорога.
2. Пересечение с рекой.
3. Существующие линии связи ПАО «Ростелеком».

Публичных сервитутов на проектируемом участке не выявлено.

Зоны с особыми условиями использования территории

Зон особо охраняемых природных территорий местного, регионального и федерального значений расположенных на участке проектирования нет. Соответствующие письма приложены к данному проекту.

Территории объектов культурного наследия

На проектируемом участке объекты культурного наследия не выявлены. Соответствующие письма приложены к данному проекту.

Параметры проектируемых земельных участков автодороги

№ п/п	Наименование объекта капитального строительства	Номер земельного участка.	Площадь, кв. м
1	2	3	4
1.	Реконструкция автомобильной дороги Сыктывкар – Троицко-Печорск на участке Сыктывкар - Пузла - Крутая. Мост черезр. Лемью (планируемый к изъятию участок ЗУ-1) МО ГО «Сыктывкар»	ЗУ-1	1 473
2.	Реконструкция автомобильной дороги Сыктывкар – Троицко-Печорск на участке Сыктывкар - Пузла - Крутая. Мост черезр. Лемью (планируемый к изъятию участок ЗУ-2)МО ГО «Сыктывкар»	ЗУ-2	17917
3.	Реконструкция автомобильной дороги Сыктывкар – Троицко-Печорск на участке Сыктывкар - Пузла - Крутая. Мост через р. Лемью (планируемый к изъятию участок ЗУ-3) МО МР «Корткеросский»	ЗУ-3	8261

Средняя ширина полосы отвода испрашиваемого участка для реконструкции автодороги составляет 46,4 м.

Формирование красных линий

Проектируемые полосы отвода общественного сервитута находятся на незастроенной территории. Формирование красных линий рассматриваемой территории не требуется.

Каталог координат поворотных точек объекта недвижимости (объекта землеустройства)

Объект: Образуемый ЗУ :ЗУ-1

№ п/п	Обозначение точки	X, м	Y, м	Дирекционный угол	Расстояние, м
1	2	3	4	5	6
1	m27	636635.518	4459599.714		
				90°18'24''	218.62
2	m28	636634.349	4459818.334		
				88°15'33''	22.22
3	m24	636635.024	4459840.546		
				221°18'0''	13.26
4	m25	636625.061	4459831.79		
				271°0'07''	112.04
5	m26	636627.02	4459719.77		
				274°02'56''	120.36
6	m27	636635.518	4459599.714		

Площадь: 1 473 кв. м
Погрешность: 30 кв. м

Объект: Образуемый ЗУ :ЗУ-2

№ п/п	Обозначение точки	X, м	Y, м	Дирекционный угол	Расстояние, м
1	2	3	4	5	6
1	m3	636670.086	4459862.990		
				66°12'14"	28.19
2	m4	636681.459	4459888.78		
				77°09'55"	32.70
3	m5	636688.724	4459920.667		
				69°09'36"	90.92
4	m6	636721.069	4460005.638		
				61°21'10"	117.89
5	m7	636777.588	4460109.099		
				47°54'43"	65.54
6	m8	636821.52	4460157.739		
				54°32'10"	35.48
7	m9	636842.108	4460186.64		
				134°58'27"	30.30
8	m10	636820.693	4460208.074		
				126°31'45"	31.81
9	m11	636801.743	4460233.657		
				234°42'48"	50.14
10	m12	636772.779	4460192.729		
				234°22'23"	16.86
11	m13	636762.957	4460179.024		
				234°22'23"	80.07

12	m14	636716.316	4460113.941		
				240°09'59”	84.50
13	m15	636674.28	4460040.641		
				252°04'50”	31.59
14	m16	636664.56	4460010.585		
				269°08’16”	46.10
15	m17	636663.867	4459964.495		
				273°31'25”	101.70
16	m3	636670.086	4459862.990		

Площадь: 17917 кв. м
Погрешность: 358 кв. м

Объект: Образуемый ЗУ :ЗУ-3

№ п/п	Обозначение точки	X, м	Y, м	Дирекционный угол	Расстояние, м
1	2	3	4	5	6
1	m51	636808.445	4460243.47		
				315°48’5”	30.47
2	m52	636830.619	4460221.919		
				319°29’40”	33.13
3	m53	636855.626	4460200.885		
				57°52'04”	76.83
4	m54	636896.489	4460265.945		
				72°16'32”	82.66
5	m55	636921.654	4460344.68		
				74°31'30”	79.96
6	m56	636942.988	4460421.739		
				247°39’04”	46.13
7	m69	636925.449	4460379.077		
				234°34’25”	34.11
8	m68	636905.677	4460351.283		
				218°30’51”	35.00
9	m67	636878.293	4460329.490		
				214°13’56”	33.30
10	m66	636850.759	4460310.755		
				237°50’07”	79.48
11	m51	636808.445	4460243.47		

Площадь: 8 261 кв. м
Погрешность: 165 кв. м

Правовой статус объектов межевания

На период подготовки проекта межевания территория свободна от застройки, но имеются действующие линейные объекты инженерных сетей.

На границе проектируемой территории существуют объекты недвижимости, оформленные в установленном законом порядке. Объекты самовольного размещения отсутствуют.

Основные показатели по проекту межевания

Настоящий проект обеспечивает равные права и возможности правообладателей земельных участков в соответствии с действующим законодательством. Сформированные границы земельного участка позволяют обеспечить необходимые требования по содержанию и обслуживанию линейных объектов в условиях сложившейся планировочной системы территории проектирования.

Основные технико-экономические показатели проекта планировки

№	Наименование	Ед. изм.	Количество
1	Территория в границах проекта, всего:	кв.м.	27651

ГРАФИЧЕСКАЯ ЧАСТЬ

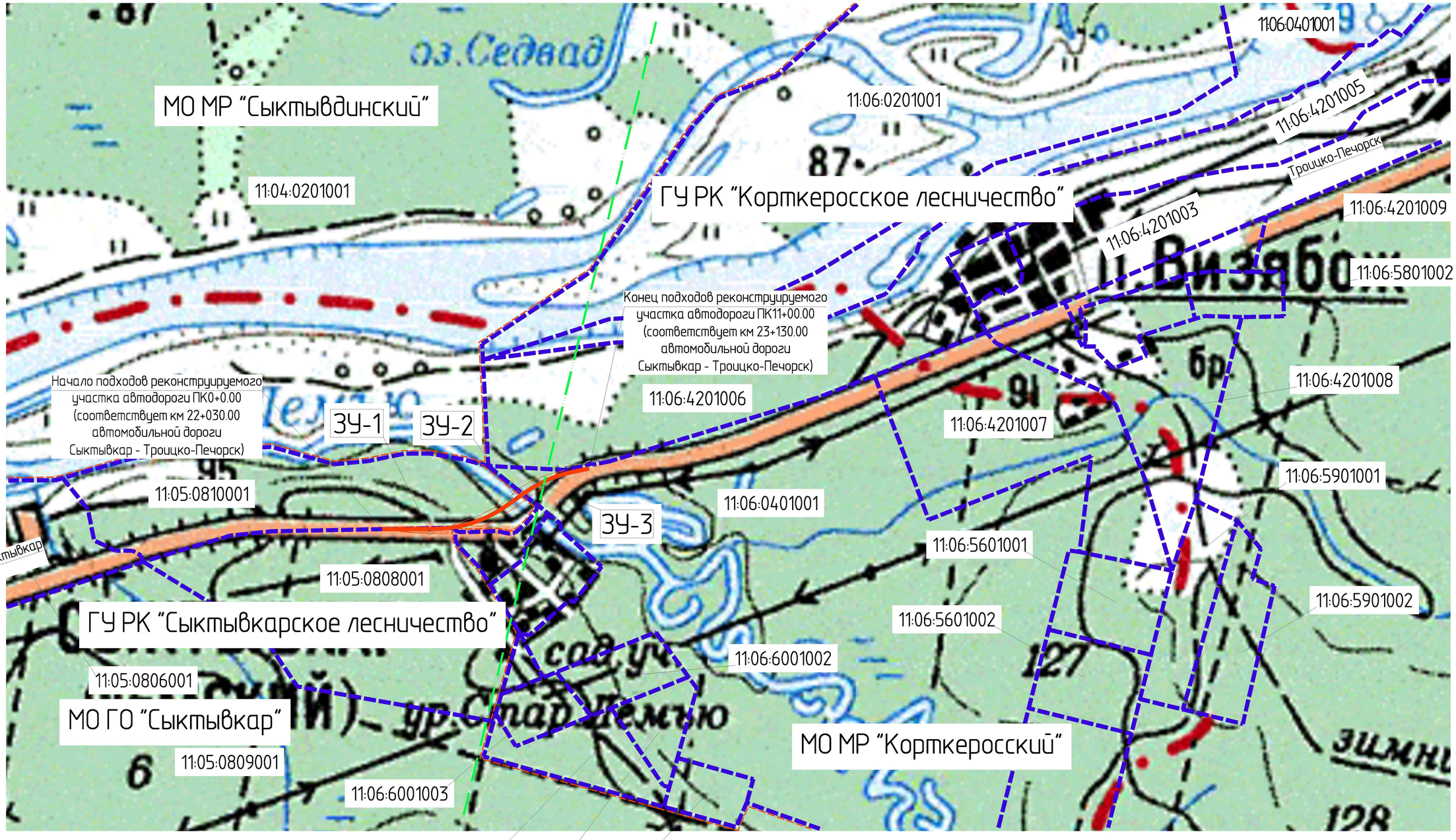

Условные обозначения:

- граница кадастровых кварталов
- граница автодороги на участке проктирования
- граница муниципальных районов
- граница участковых лесничеств

11:06:0401001 - номер кадастрового квартала

ЗУ-1 - обозначение образуемого земельного участка

Согласовано			
Должность	Фамилия	Подпись	Дата

Взам. инв. №

Подп. и дата

Инв. № подл.

Изм.	К. уч.	Лист	№док.	Подп.	Дата
Разработал		Ратов			01.17
Проверил		Крылов			01.17
ГИП		Крылов			01.17
Н. контр.		Козлов			01.17

03-2016-ПМТ

Реконструкция автомобильной дороги "Сыктывкар – Троицко-Печорск" на участке Сыктывкар - Пузла - Крутая км 22+708. Мост через р. Лемью

Проект межевания территории	Стадия	Лист	Листов
	П		1

Схема расположения автодороги М1:20000

КИРОВМОСТДОРПРОЕКТ

Копировал

Формат А3

Ведомость поворотных точек

№№ точек	Координаты, м	
	X	Y
m 1	636636.000	4459509.710
m 2	636663.565	4459509.541
m 3	636670.086	4459862.990
m 4	636681.459	4459888.78
m 5	636688.724	4459920.667
m 6	636721.069	4460005.638
m 7	636777.588	4460109.099
m 8	636821.52	4460157.739
m 9	636842.108	4460186.64
m 10	636820.693	4460208.074
m 11	636801.743	4460233.657
m 12	636772.779	4460192.729
m 13	636762.957	4460179.024
m 14	636716.316	4460113.941
m 15	636674.28	4460040.641
m 16	636664.56	4460010.585
m 17	636663.867	4459964.495
m 18	636643.165	4459941.583
m 18/1	636638.561	4459904.514
m 19	636638.597	4459891.088
m 20	636639.358	4459877.925
m 21	636639.668	4459872.640
m 22	636643.067	4459872.538
m 23	636642.970	4459847.527
m 24	636635.024	4459840.546
m 25	636625.061	4459831.179

Ведомость поворотных точек

№№ точек	Координаты, м	
	X	Y
m 26	636627.02	4459719.77
m 27	636635.518	4459599.714
m 28	636634.349	4459818.334
m 29	636667.009	4460132.337
m 30	636670.339	4460159.500
m 31	636671.982	4460167.006
m 32	636678.801	4460184.795
m 33	636695.978	4460200.348
m 34	636739.679	4460229.232
m 35	636753.662	4460237.282
m 36	636760.525	4460240.779
m 37	636782.835	4460257.844
m 38	636772.121	4460276.898
m 39	636768.654	4460283.071
m 40	636742.943	4460277.868
m 41	636735.074	4460271.386
m 42	636677.101	4460225.855
m 43	636630.866	4460171.536
m 44	636626.399	4460143.281
m 45	636639.252	4460079.750
m 46	636634.540	4459944.375
m 47	636630.216	4459939.530
m 48	636630.366	4459931.557
m 49	636634.827	4459927.629
m 50	636634.866	4459891.064
m 51	636808.445	4460243.47

Ведомость поворотных точек

№№ точек	Координаты, м	
	X	Y
m 52	636830.619	4460221.919
m 53	636855.626	4460200.885
m 54	636896.489	4460265.945
m 55	636921.654	4460344.68
m 56	636942.988	4460421.739
m 57	636962.781	4460534.066
m 58	636966.615	4460536.540
m 59	636929.407	4460543.96
m 60	636916.232	4460518.999
m 61	636884.207	4460458.327
m 62	636835.799	4460384.590
m 63	636770.006	4460302.600
m 64	636778.329	4460287.873
m 65	636789.762	4460269.252
m 66	636850.759	4460310.755
m 67	636878.293	4460329.490
m 68	636905.677	4460351.283
m 69	636925.449	4460379.077
m 70	636913.412	4460445.820
m 71	636880.300	4460354.417

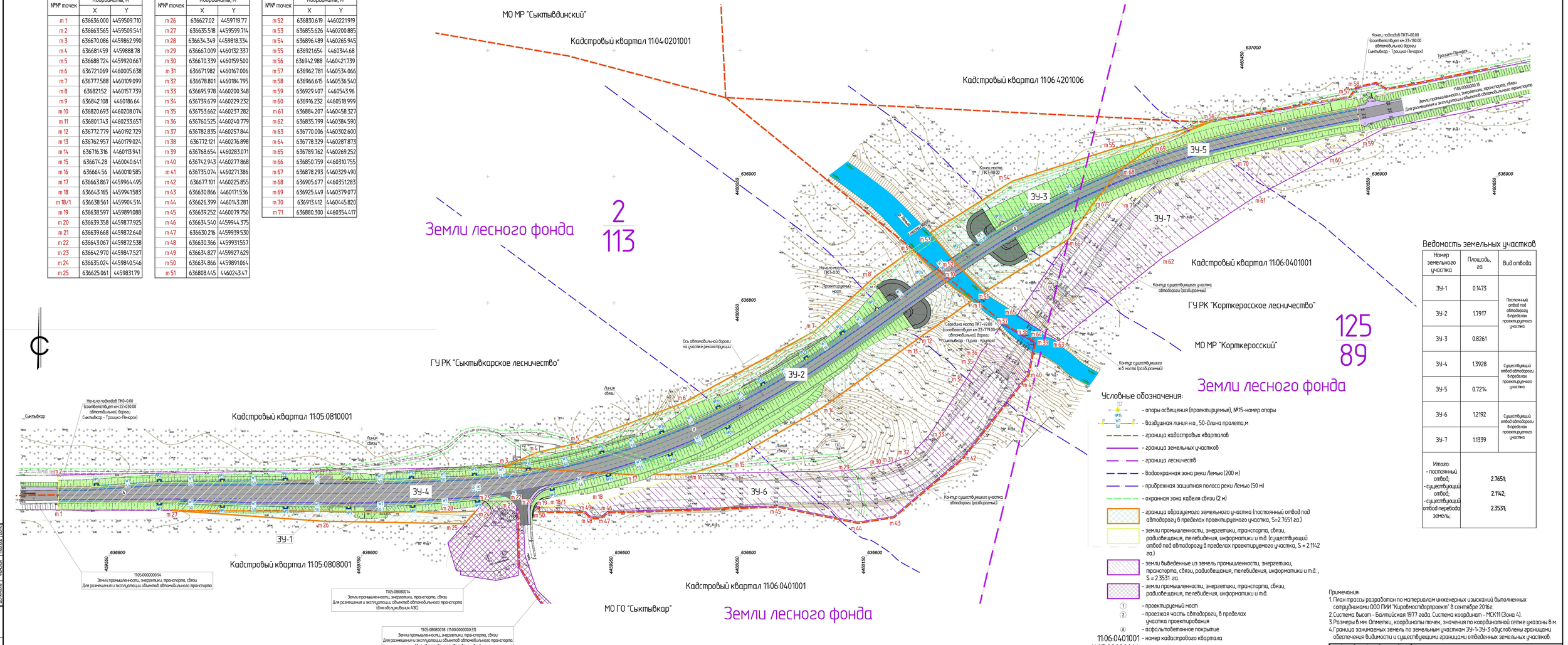

Ведомость земельных участков

Номер земельного участка	Площадь, га	Вид отвода
ЗУ-1	0.1473	Постоянный отвод под автодорогу в пределах проектируемого участка
ЗУ-2	1.7917	
ЗУ-3	0.8261	
ЗУ-4	1.3928	Существующий отвод автодороги в пределах проектируемого участка
ЗУ-5	0.7214	
ЗУ-6	1.2192	Существующий отвод автодороги в пределах проектируемого участка
ЗУ-7	1.1339	
Итого: - постоянный отвод; - существующий отвод; - существующий отвод перевода земель;	2.7651; 2.1142; 2.3531;	

Примечания:
1. План трассы разработан по материалам инженерных изысканий выполненных сотрудниками ООО ГИИ "Кировмостдорпроект" в сентябре 2016г.
2. Система высот - Балтийская 1977 года. Система координат - МСК11 (Зона 4).
3. Размеры в мм. Отметки, координаты точек, значения по координатной сетке указаны в м.
4. Граница занимаемых земель по земельным участкам ЗУ-1-ЗУ-3 обусловлены границами обеспечения видимости и существующими границами отведенных земельных участков.

Изм.	К.уч.	Лист	№док.	Подп.	Дата
Разработал		Репной			01.17
Проверил		Крылов			01.17
ГИП		Крылов			01.17
Н.контр.		Козлов			01.17

03-2016-ПМТ

Реконструкция автомобильной дороги "Сыктывкар – Троицко-Печорск" на участке Сыктывкар - Пузла - Крутая км 22+708. Мост через р. Лемью

Проект межевания территории

Стадия	Лист	Листов
П	1	

Чертеж проекта межевания территории М1:1000

КИРОВМОСТДОРПРОЕКТ

Согласовано

Взам.инв.№

Подп. и дата

Инв.№ подл.

Копировал

Формат А2×3

ПРИЛОЖЕНИЯ

Коми Республикаса стрöитчан, тариф, оланін да коммунальнöй, туй овмöс
МИНИСТЕРСТВО

МИНИСТЕРСТВО
строительства, тарифов, жилищно-коммунального и дорожного хозяйства Республики Коми
(Минстрой Республики Коми)

ПРИКАЗ

№ 217-ОД от «29» декабря 2016 года

г. Сыктывкар

О подготовке документации по планировке территории для проектирования и строительства объекта «Реконструкция автомобильной дороги "Сыктывкар - Троицко-Печорск" на участке Сыктывкар - Пузла - Крутая км 22+708. Мост через р. Лемью»

В соответствии со статьями 7, 41, 42, 43, 45 Градостроительного кодекса Российской Федерации, Положением о Министерстве строительства, тарифов, жилищно-коммунального и дорожного хозяйства Республики Коми (далее – Министерство), утвержденным постановлением Правительства Республики Коми от 01.11.2016 № 519, и в связи с обращением общества с ограниченной ответственностью проектно-исследовательского института «Кировмостдорпроект» приказываю:

1. Принять решение о подготовке документации по планировке территории для проектирования и строительства объекта «Реконструкция автомобильной дороги "Сыктывкар - Троицко-Печорск" на участке Сыктывкар - Пузла - Крутая км 22+708. Мост через р. Лемью».

2. Утвердить задание на подготовку документации по планировке территории для проектирования и строительства объекта «Реконструкция автомобильной дороги "Сыктывкар - Троицко-Печорск" на участке Сыктывкар - Пузла - Крутая км 22+708. Мост через р. Лемью».

3. Обществу с ограниченной ответственностью проектно-исследовательскому институту «Кировмостдорпроект» подготовить документацию по планировке территории для проектирования и строительства объекта «Реконструкция автомобильной дороги "Сыктывкар - Троицко-Печорск" на участке Сыктывкар - Пузла - Крутая км 22+708. Мост через р. Лемью» и представить в Минстрой Республики Коми для согласования и утверждения не позднее 31.03.2017 г.

4. Главному архитектору Республики Коми:

4.1. В десятидневный срок со дня принятия настоящего Приказа направить уведомление о принятом решении руководителям администрации муниципального образования городского округа «Сыктывкар», администрации муниципального образования муниципального района «Корткеросский»;

4.2. В семидневный срок со дня подписания настоящего Приказа направить его копию в порядке, установленном Правительством Республики Коми, для размещения на официальном сайте Республики Коми в информационно-телекоммуникационной сети «Интернет» (на официальном Интернет-портале Республики Коми) в разделе «Правовые документы».

5. Контроль за исполнением настоящего Приказа возложить на заместителя министра строительства, тарифов, жилищно-коммунального и дорожного хозяйства Республики Коми, осуществляющего в соответствии с Приказом Министерства от 26.12.2016 г. № 211-ОД координацию вопросов в сфере строительства.

Заместитель Председателя Правительства
Республики Коми – министр строительства,
тарифов, жилищно-коммунального и
дорожного хозяйства Республики Коми К.Г. Лазарев

Утверждено
приказом Минстроя Республики Коми
от «29» декабря 2016 г. № 217-ОД

ЗАДАНИЕ
на разработку документации по планировке территории в отношении подлежащей застройке территории в связи с планируемой реконструкцией объекта капитального строительства «Реконструкция автомобильной дороги "Сыктывкар - Троицко-Печорск" на участке Сыктывкар - Пузла - Крутая км 22+708. Мост через р. Лемью»

№ п/п	Перечень основных требований	Содержание требований
1.	Основание разработки	Распоряжение Правительства Республики Коми от 08.12.2016 г. № 510-р «О внесении изменений в распоряжение Правительства Республики Коми от 13.04.2016 № 165-р «Об утверждении адресной инвестиционной программы Республики Коми на 2016 год и плановый период 2017 и 2018 годов» (вместе с "Адресной инвестиционной программой Республики Коми на 2016 год и плановый период 2017 и 2018 годов"). Государственный контракт №015/2016 от 01.09.2016г.
2.	Заказчик проекта	Государственное казенное учреждение Республики Коми «Управление автомобильных дорог Республики Коми»
3.	Разработчик градостроительной документации	Общество с ограниченной ответственностью проектно-исследовательский институт «Кировмостдорпроект»
4.	Источник финансирования	Республиканский бюджет Республики Коми
5.	Цель разработки и задачи проекта	1. Цель - обеспечение процесса архитектурно-строительного проектирования, реконструкции и ввода в эксплуатацию планируемого к размещению линейного объекта. 2. Задачи: - определение зоны планируемого размещения линейного объекта в соответствии со схемой территориального планирования Республики Коми; - определение границ формируемых земельных участков, планируемых для предоставления юридическому лицу для реконструкции планируемого к размещению линейного объекта; - определение границ земельных участков, предназначенных для размещения линейного объекта; - обеспечение публичности и открытости градостроительных решений.
6.	Описание проектируемой территории с указанием её	Проект планировки и межевания, предусматривающий размещение линейного объекта, разрабатывается на

	наименования и основных характеристик	территорию МО ГО «Сыктывкар» ориентировочной площадью 1,6309 га, и МО МР «Корткеросский» ориентировочной площадью 0,7565 га. Ориентировочная площадь для разработки проекта планировки и межевания территории 2,3874 га. Вид планируемого к размещению линейного объекта – автомобильная дорога с мостом. Технико-экономические характеристики планируемого к размещению линейного объекта указаны в Приложении № 1 к заданию на разработку. Месторасположение начального и конечного пунктов планируемого к размещению линейного объекта: начало - км 22+030, конец - км 23+130 указанной автодороги. Ориентировочный маршрут прохождения трассы планируемого к размещению линейного объекта: Прохождение трассы планируется слева от существующего мостового перехода на удалении от 99 до 65 м.
7.	Нормативные документы и требования нормативного и регулятивного характера, включая назначение территории и требования к ее развитию, установленные документами территориального планирования и правовыми актами	Градостроительный кодекс Российской Федерации; Земельный кодекс Российской Федерации; Жилищный кодекс Российской Федерации; Федеральный закон от 06.10.1999 № 184-ФЗ (ред. 09.03.2016г.) "Об общих принципах организации законодательных (представительных) и исполнительных органов государственной власти субъектов Российской Федерации"; Закон Республики Коми от 08.05.2007 № 43-РЗ (ред. от 26.06.2015) "О некоторых вопросах в области градостроительной деятельности в Республике Коми"; Постановление Правительства РК от 04.06.2015 № 238 «Об установлении требований к составлению заявления о принятии уполномоченным органом исполнительной власти Республики Коми в области архитектуры и градостроительства решения о подготовке документации по планировке территории, задания на подготовку документации по планировке территории и порядка согласования документации по планировке территории»; Региональные нормативы градостроительного проектирования для Республики Коми; Схема территориального планирования Республики Коми; Действующие технические регламенты, санитарные нормы и правила, строительные нормы и правила, иные нормативные документы.
8.	Состав, исполнители, сроки и порядок предоставления исходной информации для градостроительной документации	1. Перечень основной исходной информации указан в Приложении № 2 к заданию на разработку. 2. При наличии, Заказчик передаёт разработчику основную исходную информацию, указанную в Приложении №2, в течение 10 дней с даты заключения договора. 3.Перечень дополнительной исходной информации

		формируется разработчиком и согласовывается заказчиком.
9.	Состав проекта	1. Проект планировки и межевания территории, предусматривающий размещение линейного объекта. Состав проекта планировки и межевания территории, предусматривающего размещение линейного объекта, должен соответствовать статьям 42 и 43 Градостроительного кодекса Российской Федерации и включать: - основную часть: графические материалы (чертеж или чертежи планировки и межевания территории); текстовые материалы (положения о размещении объектов капитального строительства федерального, регионального или местного значения, а также о характеристиках планируемого развития территории); - материалы по обоснованию: графические материалы (в виде схем); текстовые материалы (пояснительная записка). В состав чертежей основной части проекта планировки и межевания территории, предусматривающего размещение линейного объекта, включаются: – основной чертеж планировки территории; – чертеж межевания территории. – в состав графических материалов по обоснованию включаются: – схема расположения элемента планировочной структуры; – ориентировочный план трассы линейного объекта. 2. Информационные ресурсы для размещения проекта планировки и межевания территории, предусматривающего размещение линейного объекта, в электронном виде в информационной системе обеспечения градостроительной деятельности (далее – ИСОГД), представленные в виде базы пространственных данных и иных данных об объектах градостроительной деятельности.
10.	Основные требования к содержанию и форме представляемых материалов по этапам разработки градостроительной документации, последовательность и сроки выполнения работы	Этапы разработки. 1. Первый этап: 1.1. Сбор исходных данных. 1.2. Обобщение полученных текстовых и графических материалов посредством: создания обобщенной информационной базы данных об объектах градостроительной деятельности на проектируемой территории. По итогам первого этапа Заказчику предоставляются графические материалы (в виде карт), содержащие сводную информацию о состоянии соответствующей территории и об ограничениях ее использования. 2. Второй этап: 2.1 Разработка проекта планировки и межевания территории, предусматривающего размещение

		линейного объекта. 2.2 Согласование проекта планировки и межевания территории, предусматривающего размещение линейного объекта с заказчиком и органами местного самоуправления поселения, городского округа, применительно к территориям которых разрабатывается проект. 2.3 Доработка проекта планировки и межевания территории, предусматривающего размещение линейного объекта, по результатам его согласования. По итогам второго этапа Заказчику предоставляется: 1) Доработанный с учетом результатов согласований проект планировки и межевания территории, предусматривающий размещение линейного объекта, в составе, определенном п. 1 раздела 9 задания; 2) Информационные ресурсы для размещения проекта планировки и межевания территории, предусматривающего размещение линейного объекта, в электронном виде в ИСОГД, представленные в виде базы пространственных данных и иных данных об объектах градостроительной деятельности. Последовательность и сроки выполнения работы. Определяются календарным планом. Основные требования к содержанию представляемых материалов. Подготовка проекта планировки и межевания территории, предусматривающего размещение линейного объекта, осуществляется на основании документов территориального планирования, правил землепользования и застройки в соответствии с требованиями технических регламентов, нормативов градостроительного проектирования, градостроительных регламентов с учетом границ территорий объектов культурного наследия, включенных в единый государственный реестр объектов культурного наследия (памятников истории и культуры) народов Российской Федерации, границ территорий вновь выявленных объектов культурного наследия, границ зон с особыми условиями использования территорий. Содержание проекта планировки и межевания территории, предусматривающего размещение линейного объекта должно соответствовать: статьям 42 и 43 Градостроительного кодекса Российской Федерации; принятым в соответствии с действующим Градостроительным кодексом РФ нормативным правовым актам наименование субъекта РФ о составе и содержании проектов планировки территории, подготовка которых осуществляется на основании документов территориального планирования субъекта Российской Федерации, документов территориального

		планирования муниципального образования (при наличии). На чертежах планировки и межевания территории отображаются: <u>на всех чертежах:</u> – действующие и проектируемые красные линии; – границы элементов планировочной структуры; – границы проектируемой территории; <u>на основном чертеже планировки территории:</u> – границы зон планируемого размещения объектов федерального, регионального, местного значения; – границы зон размещения объектов капитального строительства; – границы территорий общего пользования; – существующие и проектируемые объекты транспортной инфраструктуры, в том числе эстакады, путепроводы, мосты, тоннели, пешеходные переходы; – существующие и проектируемые остановочные пункты всех видов общественного транспорта; <u>на чертеже межевания территории:</u> – границы застроенных земельных участков, в том числе границы земельных участков, на которых расположены линейные объекты; – границы формируемых земельных участков, планируемых для предоставления физическим и юридическим лицам для строительства; – границы земельных участков, предназначенных для размещения объектов капитального строительства федерального, регионального или местного значения; – границы территорий объектов культурного наследия; – границы зон с особыми условиями использования территорий; – границы зон действия публичных сервитутов. Подготовка чертежа межевания осуществляется с выделением земель, необходимых для строительства и эксплуатации планируемого к размещению линейного объекта, т.е. земельных участков, предоставляемых в аренду на период строительства, и земельных участков, предоставляемых в долгосрочную аренду или для выкупа на период эксплуатации. Положения о размещении объектов капитального строительства федерального, регионального или местного значения, а также о характеристиках планируемого развития территории: – сведения об основных положениях документа территориального планирования, предусматривающего размещение линейного объекта; – технико-экономические характеристики планируемого к размещению линейного объекта. На графических материалах по обоснованию отображаются: <u>на всех чертежах:</u>

		- красные линии; - границы проектируемой территории; - границы и (или) фрагменты границ муниципальных образований и населенных пунктов, на территории которых осуществляется проектирование (при возможности отображения в масштабе чертежа); на схеме расположения элемента планировочной структуры: - зоны различного функционального назначения в соответствии с документами территориального планирования, основные планировочные и транспортно- коммуникационные связи; - границы элементов планировочной структуры; - границы и (или) фрагменты границ муниципальных образований и населенных пунктов, на территории которых осуществляется проектирование; на схеме границ территорий объектов культурного наследия: - границы территорий объектов культурного наследия, включенных в единый государственный реестр объектов культурного наследия (памятников истории и культуры) народов Российской Федерации; - границы территорий вновь выявленных объектов культурного наследия; на схеме границ зон с особыми условиями использования территорий: - утвержденные в установленном порядке границы зон с особыми условиями использования территорий; - нормативные границы зон с особыми условиями использования территорий, отображаемые на основании требований законодательства и нормативно-технических документов и правил; на ориентировочном плане трассы линейного объекта: для мостового перехода - план трассы с указанием предполагаемых мест размещения объектов дорожного сервиса, иных зданий и сооружений, необходимых для содержания автомобильной дороги общего пользования. Пояснительная записка материалов по обоснованию включает: обоснование параметров планируемого к размещению линейного объекта (категория, протяженность, проектная мощность, пропускная способность, грузонапряженность, интенсивность движения) и полосы отвода и др.; - сведения об инженерных коммуникациях, попадающих в зону строительства; - ведомость земельных участков разных форм собственности и мероприятия по обходу участков или предложения выкупу (аренде данных участков) по трассе линейного объекта; - ведомость земель различных категорий по трассе

		линейного объекта и мероприятия по переводу земель из одной категории в другую (при необходимости). Основные требования к форме представляемых материалов. Графические материалы основной части проекта планировки, предусматривающего размещение линейного объекта, могут выполняться в масштабах 1:1000 - 1:2000 (с учетом обеспечения наглядности чертежей). Чертеж межевания, предусматривающий размещение линейного объекта, может выполняться в масштабах 1:500 - 1:2000 (с учетом обеспечения наглядности чертежей). Графическая часть материалов по обоснованию проекта планировки и межевания, предусматривающего размещение линейного объекта, могут выполняться в масштабах 1:1000 - 1:2000 (с учетом обеспечения наглядности графических материалов). Ориентировочный план трассы планируемого к размещению линейного объекта может выполняться в масштабах 1:500 - 1:2000 (с учетом обеспечения наглядности чертежей). Схема расположения элемента планировочной структуры может выполняться в масштабах 1:5000, 1:50000 (с учетом обеспечения наглядности графических материалов). Текстовые материалы на бумажных носителях предоставляются в брошюрованном виде на листах формата А4 - 3 экз. Графические материалы на бумажных носителях предоставляются на форматах кратного от А2 до АО (выбранный формат должен обеспечивать наглядность) на бумажной основе - 3 экз. Электронные версии текстовых и графических материалов проекта предоставляются на DVD или CD диске - 3 экз. Текстовые материалы должны быть представлены в текстовом формате DOC, DOCX, RTF, XLS, XLSX. Графические материалы проекта должны быть представлены в векторном виде в формате ГИС Mapinfo Professional (TAB) в государственной или местной системе координат, установленной в соответствии с действующим законодательством.
11.	Порядок согласования, обсуждения и утверждения градостроительной документации	Согласование проекта планировки и межевания предусматривающего размещение линейного объекта, следует осуществлять в порядке, установленном ст. 45 Градостроительного кодекса Российской Федерации. Разработчик отвечает на замечания и предложения, полученные в ходе согласования проекта, готовит аргументированные обоснования учета и отклонения поступивших замечаний и предложений, корректирует проект планировки и межевания территории, предусматривающий размещение линейного объекта.

Приложение № 1
к заданию на разработку
документации по планировке территории

Технико-экономические характеристики
планируемого к размещению линейного объекта

Ориентировочные параметры планируемого к размещению линейного объекта: Автомобильная дорога с мостом

ОСНОВНЫЕ ТЕХНИКО-ЭКОНОМИЧЕСКИЕ ПОКАЗАТЕЛИ

№ п/п	Наименование показателя	Значение показателя
	Мост через р.Лемью на участке Сыктывкар -Пузла - Крутая	
1.	Категория автомобильной дороги	III
2.	Протяжённость подходов, км	1,0
3.	Расчетная скорость, км/ч	100
4.	Число полос движения, шт.	2
5.	Ширина земляного полотна, м	12*
6.	Ширина проезжей части, м	7*
7.	Ширина обочин, м	2,5*
8.	Тип дорожной одежды	облегченный
9.	Вид покрытия	асфальтобетон
10.	Расчётные нагрузки для автомобильной дороги	А11,5 (115кН)
11.	Расчетная интенсивность движения, авт/сут	3 656
12.	Ширина полосы отвода земельных участков, м	46,4
13.	Максимальный уклон продольного профиля, &	40
14.	Минимальный радиус выпуклых вертикальных кривых, м	10 001
15.	Мост через р.Лемью	1
16.	Длина моста, п.м	98,0
17.	Габарит моста, м	Г-10,4+2х1,0
18.	Расчётные нагрузки	А14, Н14
19.	Покрытие на мосту	асфальтобетон

* - изменение показателя возможно в пределах определенных СП 78.13330.2012 «СНиП 3.06.03-85. Автомобильные дороги»

Приложение № 2
к заданию на разработку
документации по планировке территории

Перечень основной исходной информации для подготовки проекта планировки территории:

1. Данные государственного кадастра недвижимости о границах Республики Коми, границах муниципальных образований, границах населенных пунктов, зонах с особыми условиями использования территории, территориальных зонах и земельных участках на проектируемой территории.

2. Материалы топографо-геодезических и инженерно-геологических изысканий:

2.1. Цифровая картографическая основа М 1: 50000 и ниже;

2.2. Карты (планы), представляющие собой ортофотопланы местности, масштаба 1:50000, и ниже;

2.3. Иные материалы.

3. Лесоустроительные материалы на занимаемые под размещение линейного объекта лесные земли.

4. Информация:

-о размещении объектов федерального значения, объектов регионального значения, объектов местного значения;

- о зонах с особыми условиями использования территорий;
- о территориях объектов культурного наследия;
- об особо охраняемых природных территориях;
- о территориях, подверженных риску возникновения чрезвычайных ситуаций природного и техногенного характера;
- о результатах инженерных изысканий;
- о месторождениях и проявлениях полезных ископаемых;
- иная информация о состоянии, об использовании, ограничениях использования территории.

5. Разрешительная документация:

5.1. Градостроительные планы земельных участков;

5.2. Архитектурно-планировочные задания, выданные по инициативе застройщика или заказчика;

5.3. Решения органов государственной власти и местного самоуправления о предоставлении земельных участков физическим и юридическим лицам;

5.4. Иная разрешительная документация, устанавливающая или изменяющая правовой режим использования территории.

6. Сведения о стратегических и социально-экономических документах, на основании которых осуществляется размещение линейного объекта.

7. Нормативные правовые акты органов государственной власти

Республики Коми и органов местного самоуправления Республики Коми о составе и содержании документации по планировке территории.

8. Региональные и местные нормативы градостроительного проектирования.

9. Градостроительная документация (утвержденная и проекты):

9.1. Схема территориального планирования Республики Коми;

9.2. Документы территориального планирования муниципальных образований Республики Коми;

9.3. Документация по планировке территорий;

9.4. Правила землепользования и застройки.

Министерство промышленности, природных ресурсов, энергетики и транспорта Республики Коми

Коми Республикаса промышленносьт, вӧр-ва озырлун, энергетика да транспорт министерство

ПРИКАЗ

№ 466 «15» марта 2017 г.

г. Сыктывкар

О предварительном согласовании предоставления лесного участка

В соответствии со статьями 71, 74, 83 Лесного кодекса Российской Федерации, статьёй 39.15. Земельного кодекса Российской Федерации, Порядком подготовки и заключения договора аренды лесного участка, находящегося в государственной или муниципальной собственности, утверждённым приказом Министерства природных ресурсов и экологии РФ от 28 октября 2015 г. N 445, Положением о Министерстве промышленности, природных ресурсов, энергетики и транспорта Республики Коми, утвержденным постановлением Правительства Республики Коми от 28 декабря 2016 г. № 615, и заявления ООО ПИИ «Кировмостдорпроект» № 56 от 03 марта 2017 г.,

ПРИКАЗЫВАЮ:

1. Предварительно согласовать ООО ПИИ «Кировмостдорпроект» предоставление лесного участка общей площадью 2,61 га, расположенного в квартале № 2 Краснозатонского участкового лесничества, ГУ «Сыктывкарское лесничество».

2. Образовать из состава земель лесного фонда, лесной участок общей площадью 2,61 га, указанный в пункте 1 настоящего приказа.

Категория земель - земли лесного фонда;

Вид разрешённого использования лесов – строительство, реконструкция, эксплуатация линейных объектов;

С целью: под объект капитального строительства «Реконструкция автомобильной дороги «Сыктывкар – Троицко-Печорск» на участке Сыктывкар – Пузла – Крутая км 22+708. Мост через р. Лемью».

3. Утвердить проектную документацию лесного участка от 03 марта 2017 г.

4. Срок действия настоящего приказа составляет 2 (два) года со дня его принятия.

5. Контроль за исполнением настоящего приказа возлагаю на руководителя ГУ «Сыктывкарское лесничество» (Зыкова Н.Н.)

Заместитель министра –
начальник Управления
лесного хозяйства С.В. Шевелёв

Исп. Новицкий Д.В.
8 (8212) 20-57-90

Разработано в соответствии с формой, утвержденной Приказом МПР России № 701 от 24.11.2004г., Приказом МПР России № 310 от 28.11.2007 года и Приказом Рослесхоза № 319 от 26.07.2011г.

Утверждаю:
Министерство промышленности, природных ресурсов, энергетики и транспорта Республики Коми

_____

_____
(дата)

Лесному участку присвоен номер учетной записи в государственном лесном реестре:

☐☐☐ — ☐☐☐☐ — ☐☐

Акт натурного технического обследования лесного участка

(Проектная документация)

г.Сыктывкар — **2017 года**
(населенный пункт) (дата)

Зыков Н.Н.- главный лесничий-руководитель ГУ «Сыктывкарское лесничество»;
(ф.и.о., должности и наименование организаций лиц, проводивших обследование)
Рубцов Н.Г. – лесничий-руководитель Краснозатонского участкового лесничества;
Коробова Е.П.- директор ООО ПИИ «Кировмостдорпроект».

провели натурное техническое обследование участка лесного фонда, выбранного на основании акта выбора от ___№___ (указывается при наличии) для предоставления в аренду или постоянное (бессрочное) пользование (нужное подчеркнуть) в целях *планируемой реконструкции объекта капитального строительства «Реконструкция автомобильной дороги «Сыктывкар – Троицко-Печорск» на участке Сыктывкар- Пузла – Крутая км 22+708. Мост через р.Лемью». (размещение подходов к мосту: земельные участки ЗУ-1,ЗУ-2,ЗУ-3).*

При обследовании уточнены материалы лесоустройства и установлено:

1. Участок расположен *в защитных лесах*
(категории защитности лесов)
Сыктывкарского лесничества *Краснозатонского* участкового лесничества, в квартале № *2.*
Субъект Российской Федерации *Республика Коми*
Муниципальные районы *МО ГО «Сыктывкар»*
2. Лесистость муниципального района *95* %.
3. Общая площадь участка *2,61* га,
в том числе:
лесных земель *2,61* га
из них: покрытых лесом *2,05* га
не покрытых лесом *0,56* га
в том числе – не сомкнувшихся лесных культур_____ га
нелесных земель _____ га
из них: пашни_____ га
сенокосов_____ га
пастбищ_____ га
вод _____ га
прочих земель _____ га

4. Таксационное описание участка:

Наименование участкового лесничества	№ квартала	№ выдела	Площадь, га	Состав насаждения	Класс возраста / возраст, лет	Бонитет	Полнота	Общий запас древесины/ликв.) куб.м
МО ГО «Сыктывкар»								
ЗУ-1								
Краснозатонское	2	12	0,15	2С1Е6Б1Ос	155/8	4	0,6	30/27
Итого по ЗУ-1:			**0,15**					**30/27**
ЗУ-2								
Краснозатонское	2	2	0,22	4Б6Ос	85/9	3	0,6	18/16
	2	8	0,26	1С1Е3Б5Ос	55/4	4	0,5	57/52
	2	11	0,38	2С5Е3Б	95/5	3	0,5	116/105
	2	12	0,56	Не покрытая лесом				
	2	32	0,37	2С5Е3Б	95/5	3	0,5	137/125
Итого по ЗУ-2:			**1,79**					**328/298**
ЗУ-3								
Краснозатонское	2	4	0,67	7Б3Ос	95/10	3	0,7	148/137
Итого по ЗУ-3:			**0,67**					**148/137**
Всего:			**2,61**					**506/462**

5. Предоставление создает (не создает) чересполосицы, разрыва лесного массива на части, отрыва его от транспортных путей: *нет*

6.Участок *имеет* особо защитное значение, выражающееся в следующем: *берегозащитные зоны рек*
(имеет или не имеет)

7. Лесохозяйственные особенности участка: *правовой режим защитных лесов – нерестоохранные полосы лесов. Рельеф в основном холмистый с крутизной примерно 20° к р.Лемью. Почвы супесчаные, глеевые на суглинках, влажные.*

8. Участок *пригоден* для заявленных целей.
(пригоден или не пригоден)

9. Вид разрешенного использования лесов в соответствии с лесохозяйственным регламентом лесничества *строительство, реконструкция, эксплуатация линейных объетов*: всего *2,61* га,
(заполняется в соответствии со статьей 25 ЛК РФ)

для предоставления в аренду или постоянное (бессрочное) пользование под объект: «Реконструкция
(нужное подчеркнуть)

автомобильной дороги «Сыктывкар – Троицко-Печорск» на участке Сыктывкар- Пузла – Крутая км 22+708. Мост через р.Лемью». (размещение подходов к мосту: земельные участки ЗУ-1; ЗУ-2; ЗУ-3) - 2,61 га;

10. При составлении акта сделаны следующие замечания и предложения: *Во время пользования не захламлять стену леса, соблюдать правила пожарной безопасности в лесах РФ, п.п.25,26 постановления №417 от 30.06.2007г. (в редакции 14.04.2014г.). Лесное законодательство.*

Лица, проводившие обследование:
Заявитель: *директор*
ООО ПИИ «Кировмостдорпроект». *Коробова Е.П.*
(должность, ф. и. о., подпись и печать)

Согласовано:
лесничий *Краснозатонского* участкового лесничества *Рубцов Н.Г.*
(подпись, печать) (ф.и.о)

Лесничий- руководитель
ГУ «*Сыктывкарское* лесничество» *Зыков Н.Н.*
(наименование лесничества) (подпись и печать) (ф. и. о)

Неотъемлемой частью настоящего Акта является чертеж (план) участка лесного фонда.

Приложение
к акту натурного технического
обследования от _____ 2017г.

Чертеж (план) участка лесного фонда

(по данным инструментальной съемки границ)

для планируемой реконструкции объекта капитального строительства: «Реконструкция автомобильной дороги «Сыктывкар – Троицко-Печорск» на участке Сыктывкар – Пузла – Крутая км 22+708. Мост через р.Лемью», находящийся на территории ГУ «Сыктывкарское лесничество», в Краснозатонском участковом лесничестве, в квартале 2, площадью 0,15 га. (ЗУ-1).

Масштаб 1:10 000

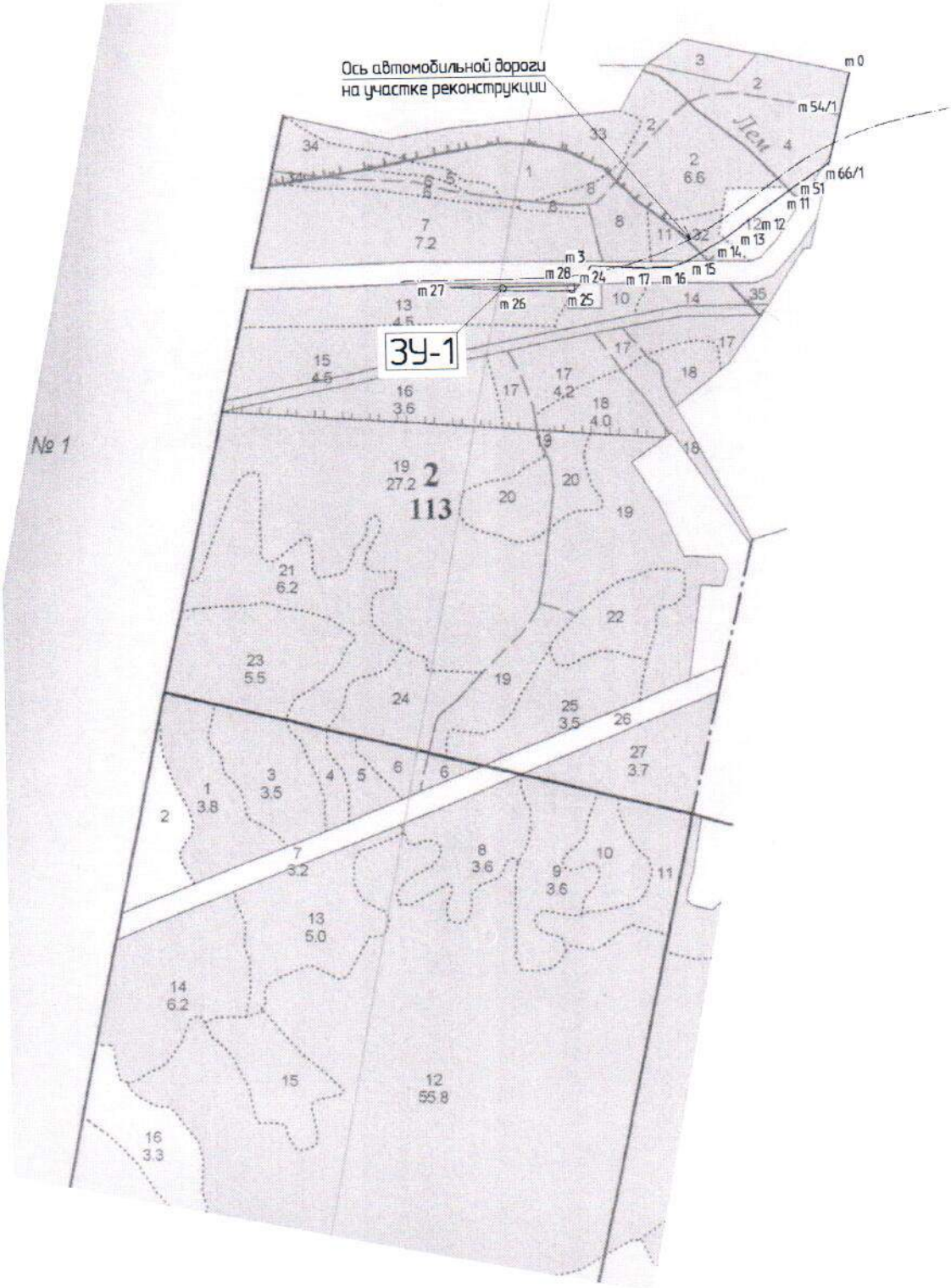

Условные обозначения:

_____ - граница вновь образуемых участков

Данные инструментальной съемки границ участка:

Объект: образуемый ЗУ ЗУ-1

Направ-ление	Расстояние, м	Азимут	Румб	№ точки	Данные GPS съемки (WGS-84)	
					Широта X	Долгота Y
Квартал						
т 0 - т 54/1	108,00	177°	ЮВ3°	т 0	N 61°44'8.00"	E 51°10'25.0"
т54/1-т66/1	67,22	177°	ЮВ3°	т 54/1	N 61°44'4.95"	E 51°10'22.03"
т66/1-т51	78,70	222°	Ю342°	т 66/1	N 61°44'2.85"	E 51°10'20.88"
т 51 - т 11	11,88	220°	Ю340°	т 51	N 61°44'1.53"	E 51°10'16.29"
т 11 - т 12	50,14	219°	Ю339°	т 11	N 61°44'1.32"	E 51°10'15.61"
т 12 - т 13	16,86	218°	Ю338°	т 12	N 61°44'0.41"	E 51°10'12.79"
т 13 - т 14	80,07	218°	Ю338°	т 13	N 61°44'0.10"	E 51°10'11.85"
т 14 - т 15	84,50	224°	Ю344°	т 14	N 61°43'58.63"	E 51°10'07.36"
т 15 - т 16	31,59	236°	Ю356°	т 15	N 61°43'57.32"	E 51°10'02.32"
т 16 - т 17	46,10	253°	Ю373°	т 16	N 61°43'57.02"	E 51°10'0.26"
т 17 - т 3	101,70	258°	Ю378°	т 17	N 61°43'57.02"	E 51°09'57.12"
т 3 - т 24	41,63	197°	Ю317°	т 3	N 61°43'57.28"	E 51°09'50.22"
т 24 - т 25	13,26	205°	Ю325°	т 24	N 61°43'56.16"	E 51°09'48.65"
т 25 - т 26	112,04	255°	Ю375°	т 25	N 61°43'55.84"	E 51°09'48.04"
т 26 - т 27	120,36	258°	Ю378°	т 26	N 61°43'55.97"	E 51°09'40.41"
т 27 - т 28	218,62	74°	СВ74°	т 27	N 61°43'56.31"	E 51°09'32.25"
т 28 - т 24	22,22	72°	СВ72°	т 28	N 61°43'56.15"	E 51°09'47.13"

Подписи:

Заявитель: директор ООО ПИИ «Кировмостдорпроект»_____ Коробова Е.П.
(должность, подпись, печать, Ф.И.О.)

Лесничий-руководитель Краснозатонского участкового лесничества: _____ Рубцов Н.Г.
(должность, подпись, Ф.И.О.)

Руководитель ГУ «Сыктывкарское лесничество»: _____ Зыков Н.Н.
(должность, подпись, печать, Ф.И.О.)

Приложение
к акту натурного технического
обследования от _____ 2017г.

Чертеж (план) участка лесного фонда

(по данным инструментальной съемки границ)

для планируемой реконструкции объекта капитального строительства: «Реконструкция автомобильной дороги «Сыктывкар – Троицко-Печорск» на участке Сыктывкар – Пузла – Крутая км 22+708. Мост через р.Лемью», находящийся на территории ГУ «Сыктывкарское лесничество», в Краснозатонском участковом лесничестве, в квартале 2, площадью 0,79 га. (ЗУ-2).

Масштаб 1:10 000

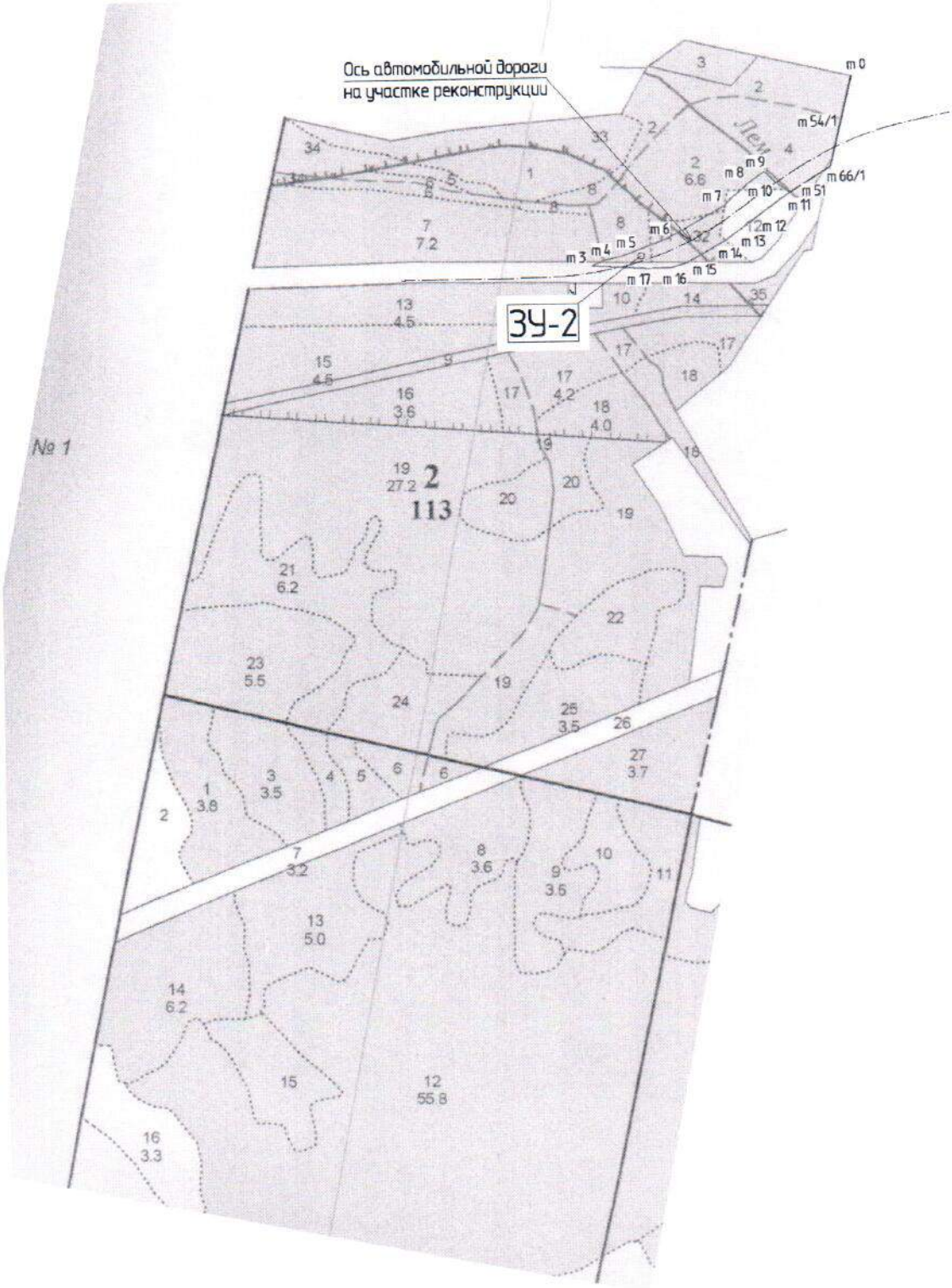

Условные обозначения:

——— - граница вновь образуемых участков

Данные инструментальной съемки границ участка:

Объект: образуемый ЗУ ЗУ-2

Направ-ление	Расстояние, м	Азимут	Румб	№ точки	Данные GPS съемки (WGS-84)	
					Широта X	Долгота Y
Квартал						
т 0 - т 54/1	108,00	177°	ЮВ3°	т 0	N 61°44'8.00"	E 51°10'25.0"
т54/1-т66/1	67,22	177°	ЮВ3°	т 54/1	N 61°44'4.95"	E 51°10'22.03"
т66/1-т51	78,70	222°	Ю342°	т 66/1	N 61°44'2.85"	E 51°10'20.88"
т 51 - т 11	11,88	220°	Ю340°	т 51	N 61°44'1.53"	E 51°10'16.29"
т 11 - т 12	50,14	219°	Ю339°	т 11	N 61°44'1.32"	E 51°10'15.61"
т 12 - т 13	16,86	218°	Ю338°	т 12	N 61°44'0.41"	E 51°10'12.79"
т 13 - т 14	80,07	218°	Ю338°	т 13	N 61°44'0.10"	E 51°10'11.85"
т 14 - т 15	84,50	224°	Ю344°	т 14	N 61°43'58.63"	E 51°10'07.36"
т 15 - т 16	31,59	236°	Ю356°	т 15	N 61°43'57.32"	E 51°10'02.32"
т 16 - т 17	46,10	253°	Ю373°	т 16	N 61°43'57.02"	E 51°10'0.26"
т 17 - т 3	101,70	258°	Ю378°	т 17	N 61°43'57.02"	E 51°09'57.12"
т 3 - т 4	28,19	51°	СВ51°	т 3	N 61°43'57.28"	E 51°09'50.22"
т 4 - т 5	32,70	62°	СВ62°	т 4	N 61°43'57.63"	E 51°09'51.99"
т 5 - т 6	90,92	53°	СВ53°	т 5	N 61°43'57.85"	E 51°09'54.17"
т 6 - т 7	117,89	45°	СВ45°	т 6	N 61°43'58.85"	E 51°09'59.99"
т 7 - т 8	65,54	32°	СВ32°	т 7	N 61°44'0.61"	E 51°10'7.10"
т 8 - т 9	35,48	39°	СВ39°	т 8	N 61°44'2.00"	E 51°10'10.47"
т 9 - т 10	30,30	119°	ЮВ61°	т 9	N 61°44'2.65"	E 51°10'12.46"
т 10 - т 11	31,81	111°	ЮВ69°	т 10	N 61°44'1.95"	E 51°10'13.89"

Подписи:

Заявитель: директор ООО ПИИ «Кировмостдорпроект» _____ Коробова Е.П.
(должность, подпись, печать, Ф.И.О.)

Лесничий-руководитель Краснозатонского участкового лесничества: _____ Рубцов Н.Г.
(должность, подпись, Ф.И.О.)

Руководитель ГУ «Сыктывкарское лесничество»: _____ Зыков Н.Н.
(должность, подпись, печать, Ф.И.О.)

Приложение
к акту натурного технического
обследования от _____ 2017г.

Чертеж (план) участка лесного фонда

(по данным инструментальной съемки границ)

для планируемой реконструкции объекта капитального строительства: «Реконструкция автомобильной дороги «Сыктывкар – Троицко-Печорск» на участке Сыктывкар – Пузла – Крутая км 22+708. Мост через р.Лемью», находящийся на территории ГУ «Сыктывкарское лесничество», в Краснозатонском участковом лесничестве, в квартале 2, площадью 0,67 га. (ЗУ-3).

Масштаб 1:10 000

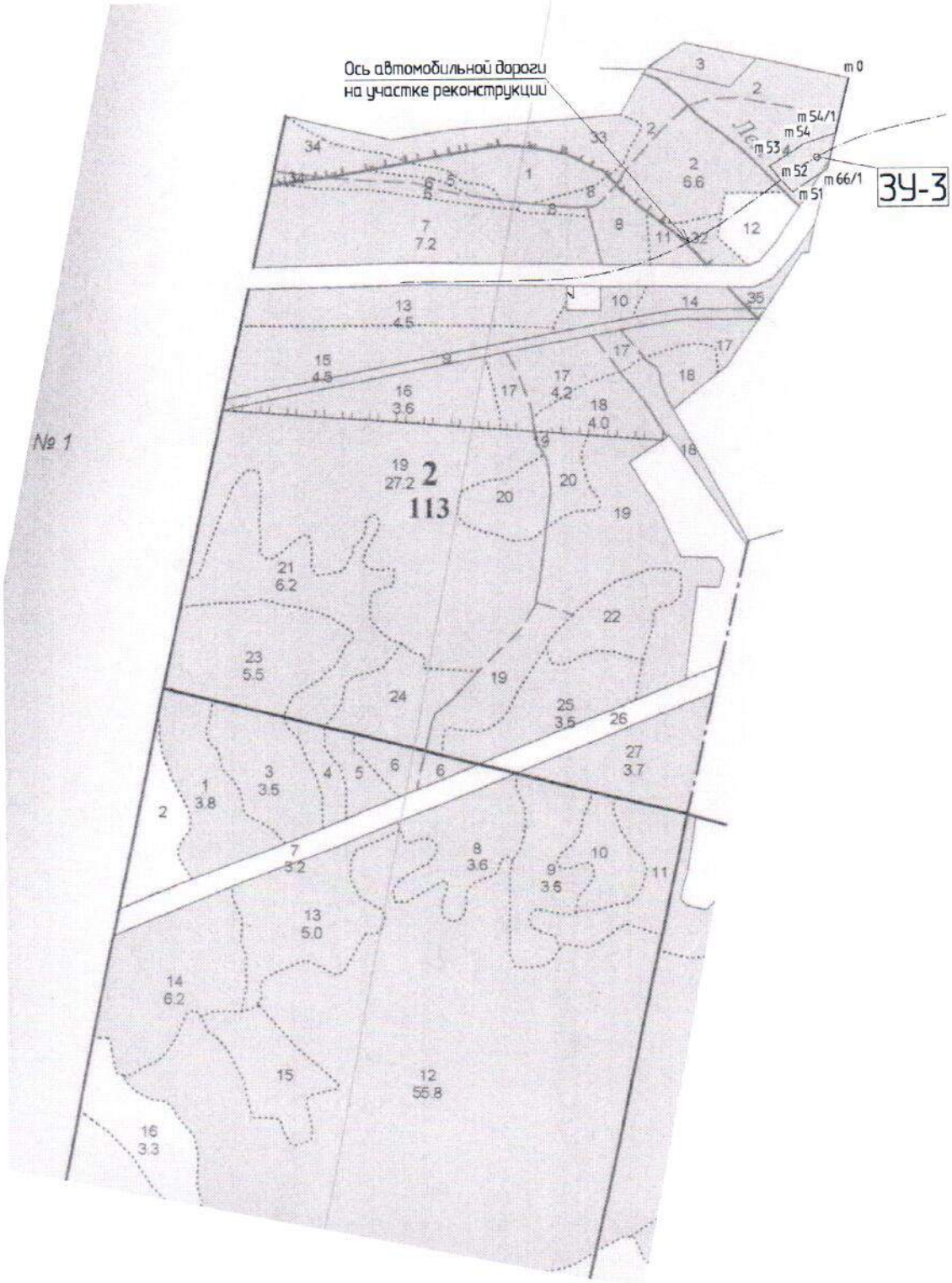

Условные обозначения:

——— - граница вновь образуемых участков

Данные инструментальной съемки границ участка:

Объект: образуемый ЗУ ЗУ-3

Направ-ление	Расстояние, м	Азимут	Румб	№ точки	Данные GPS съемки (WGS-84)	
					Широта X	Долгота Y
Квартал						
т 0 - т 54/1	108,00	177°	ЮВ3°	т 0	N 61°44'8.00"	E 51°10'25.0"
т54/1-т66/1	67,22	177°	ЮВ3°	т 54/1	N 61°44'4.95"	E 51°10'22.03"
т66/1-т51	78,70	222°	Ю342°	т 66/1	N 61°44'2.85"	E 51°10'20.88"
т 51 - т 52	30,47	300°	С360°	т 51	N 61°44'1.53"	E 51°10'16.29"
т 52 - т 53	33,13	303°	С357°	т 52	N 61°44'2.26"	E 51°10'14.85"
т 53 - т 54	76,83	42°	СВ42°	т 53	N 61°44'3.08"	E 51°10'13.45"
т 54 - т 54/1	62,97	56°	СВ56°	т 54	N 61°44'4.36"	E 51°10'17.93"

Подписи:

Заявитель: директор ООО ПИИ «Кировмостдорпроект» _____ Коробова Е.П.
(должность, подпись, печать, Ф.И.О.)

Лесничий-руководитель Краснозатонского участкового лесничества: _____ Рубцов Н.Г.
(должность, подпись, Ф.И.О.)

Руководитель ГУ «Сыктывкарское лесничество»: _____ Зыков Н.Н.
(должность, подпись, печать, Ф.И.О.)

Министерство промышленности, природных ресурсов, энергетики и транспорта Республики Коми

Коми Республикаса промышленносьт, вӧр-ва озырлун, энергетика да транспорт министерство

ПРИКАЗ

№ 467 «15» марта 2017 г.

г. Сыктывкар

О предварительном согласовании предоставления лесного участка

В соответствии со статьями 71, 74, 83 Лесного кодекса Российской Федерации, статьёй 39.15. Земельного кодекса Российской Федерации, Порядком подготовки и заключения договора аренды лесного участка, находящегося в государственной или муниципальной собственности, утверждённым приказом Министерства природных ресурсов и экологии РФ от 28 октября 2015 г. N 445, Положением о Министерстве промышленности, природных ресурсов, энергетики и транспорта Республики Коми, утвержденным постановлением Правительства Республики Коми от 28 декабря 2016 г. № 615, и заявления ООО ПИИ «Кировмостдорпроект» № 55 от 03 марта 2017 г.,

ПРИКАЗЫВАЮ:

1. Предварительно согласовать ООО ПИИ «Кировмостдорпроект» предоставление лесного участка общей площадью 0,1551 га, расположенного в квартале № 125 Корткеросского участкового лесничества, ГУ «Корткеросское лесничество».

2. Образовать из состава земель лесного фонда, лесной участок общей площадью 0,1551 га, указанный в пункте 1 настоящего приказа.

Категория земель - земли лесного фонда;

Вид разрешённого использования лесов – строительство, реконструкция, эксплуатация линейных объектов;

С целью: под объект капитального строительства «Реконструкция автомобильной дороги «Сыктывкар – Троицко-Печорск» на участке Сыктывкар – Пузла – Крутая км 22+708. Мост через р. Лемью».

3. Утвердить проектную документацию лесного участка от 10 февраля 2017 г.

4. Срок действия настоящего приказа составляет 2 (два) года со дня его принятия.

5. Контроль за исполнением настоящего приказа возлагаю на руководителя ГУ «Корткеросское лесничество» (Ковалёва М.Б.)

Заместитель министра –
начальник Управления
лесного хозяйства С.В. Шевелёв

Исп. Новицкий Д.В.
8(8212) 20-57-90

Утверждаю:
Заместитель Министра-
Начальник Управления лесного хозяйства
Министерства промышленности, природных
ресурсов, энергетики и транспорта Республики Коми

_____ С.В.Шевелев

_____
(дата)

Лесному участку присвоен номер учетной записи в государственном лесном реестре:
☐☐☐ — ☐☐☐☐ — ☐☐

Акт натурного технического обследования
части лесного участка земель лесного фонда
(Проектная документация)

с.Корткерос — ***10.02.2017 года***
(населенный пункт) — дата

Лесничий Корткеросского участкового лесничества ГУ «Корткеросское лесничество» Вишератин Николай Васильевич, заместитель директора ООО ПИИ «Кировмостдорпроект» Бураков Роман Николаевич провели натурное техническое обследование части лесного участка земель лесного фонда с целью использования в соответствии с п.1 ст.45 Лесного кодекса РФ от 04.12.2006г. № 200-ФЗ под объект капитального строительства «*Реконструкция автомобильной дороги «Сыктывкар – Троицко-Печорск» на участке Сыктывкар-Пузла-Крутая км 22+708.Мост через р.Лемью»,* и предоставления в постоянное (бессрочное) пользование.

При обследовании уточнены материалы лесоустройства и установлено:
1. Участок расположен в лесах *защитных*
(категории защитности лесов)
Корткеросского лесничества Корткеросского участкового лесничества, в квартале № 125
Субъект Российской Федерации: *Республика Коми*
Муниципальный район *Корткеросский*
2. Лесистость муниципального района 80 %.
3. Общая площадь участка *0,1551* га,
в том числе:
лесных земель *0,1551* га
из них: покрытых лесом *0,1551* га
не покрытых лесом - га
в том числе – не сомкнувшихся лесных культур - га
нелесных земель - га
из них: пашни - га
сенокосов - га
пастбищ - га
вод - га
прочих земель - га

4. Таксационное описание участка:

Наименование участкового лесничества	№ квартала	№ выдела	Площадь, га	Состав насаждения	Класс воз-раста / возраст, лет	Бони-тет	Пол-нота	Общий запас древе-сины, куб.м
Корткеросское	*125*	*1*	*0,1551*	*7Ос3Б*	*5/90*	*4*	*0,8*	*51,0*
Итого			***0,1551***					***51,0***

5. Предоставление не создает чересполосицы, разрыва лесного массива на части, отрыва его от транспортных путей

6.Участок имеет особо защитное значение, выражающееся в следующем:
защитные леса (нерестоохранные полосы лесов)

7. Лесохозяйственные особенности участка: -
почвы среднеподзолистые, свежие

8. Участок *пригоден* для заявленных целей.

9. Вид разрешенного использования лесов в соответствии с лесохозяйственным регламентом лесничества *строительство, реконструкция, эксплуатация линейных объектов* :
всего *0,1551* га, для предоставления в пользование в соответствии со статьей 9 Лесного кодекса РФ с целью размещения объекта капитального строительства «*Реконструкция автомобильной дороги «Сыктывкар – Троицко-Печорск» на участке Сыктывкар-Пузла-Крутая км 22+708. Мост через р.Лемью».*

10. При составлении акта сделаны следующие замечания и предложения:
а) *Использовать участок в заявленных целях*
б) *Не устраивать захламления на стену леса*
в) *Соблюдать правила пожарной безопасности*

Заявитель:
Зам.директора ООО ПИИ «Кировмостдорпроект» *Р.Н.Бураков*
(должность, ф. и. о., подпись и печать)

Согласовано:
лесничий *Корткеросского участкового лесничества* *Н.В.Вишератин*
(подпись, печать, ф.и.о)

Зам. Главного лесничего – руководителя
ГУ « Корткеросское лесничество» *А.Ф.Попцов*
(наименование лесничества) (подпись и печать) (ф. и. о)
по доверенности № 48 от 09.01.2017

Чертеж (план) лесного участка земель лесного фонда

(по данным инструментальной съемки границ)

ГУ «Корткеросское лесничество» Корткеросского участкового лесничества кв.125 в 1

Масштаб 1:10000

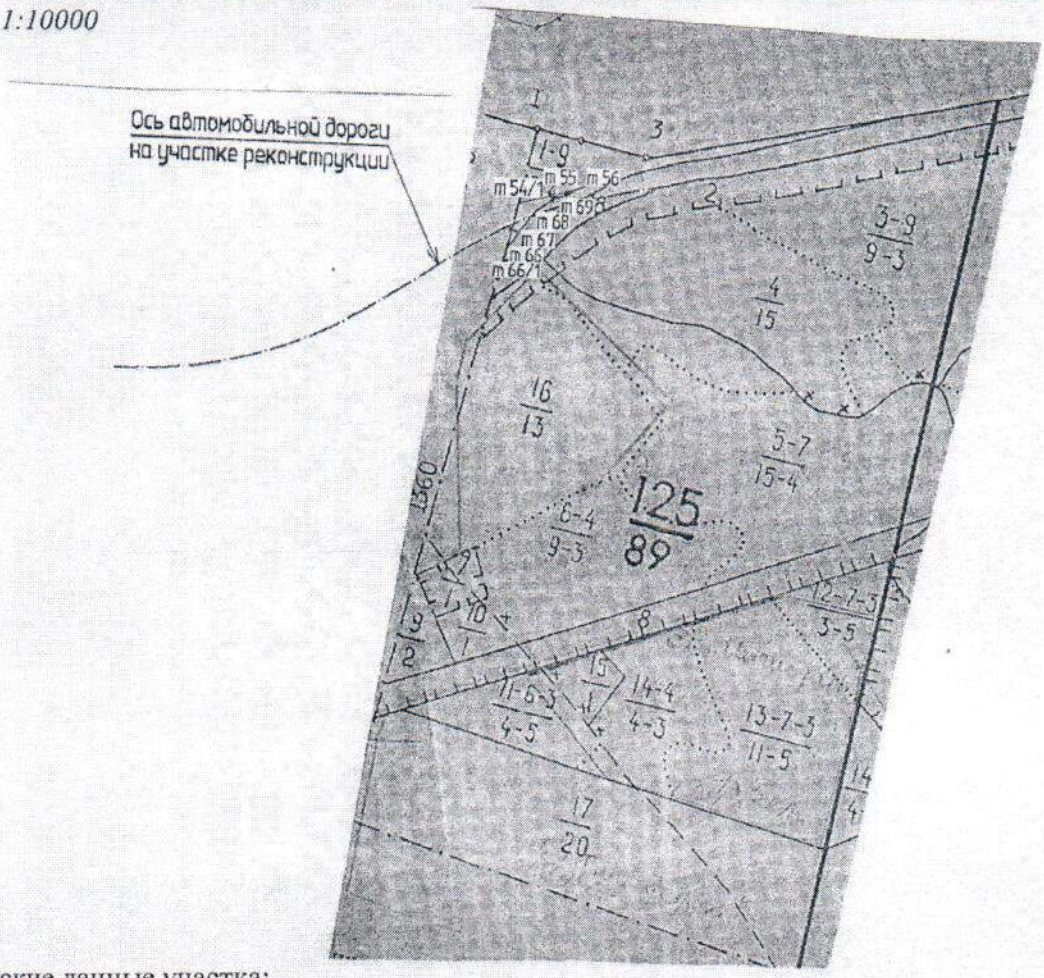

Геодезические данные участка:

Направ-ление	Расстояни е, м	Азимут	Румб	№ точки	Данные GPS съемки (WGS-84)	
					Широта X	Долгота Y
Квартал						
т54/1-т55	19,69	56°	СВ56°	т54/1	N61°44'4.95"	E51°10'22.03"
т55-т56	79,96	59°	СВ59°	т55	N61°44'5.13"	E51°10'23.32"
т56-т69	46,13	232°	Ю352°	т56	N61°44'5.78"	E51°10'28.59"
т69-т68	34,11	219°	Ю339°	т69	N61°44'5.24"	E51°10'25.66"
т68-т67	35,00	203°	Ю323°	т68	N61°44'4.61"	E51°10'23.75"
т67-т66	33,30	198°	Ю318°	т67	N61°44'3.74"	E51°10'22.23"
т66-т66/1	0,79	222°	Ю342°	т66/1	N61°44'2.85"	E51°10'20.88"

Площадь доотвода-0,1551 га

Подписи:

Лесничий

Корткеросского участкового лесничества_____ Н.В.Вишератин

(подпись и печать)

Заявитель:

Зам.директора ООО ПИИ

«Кировмостдорпроект» _____ Р.Н Бураков

(подпись и печать)

Зам. Главного лесничего-руководителя

ГУ «Корткеросское лесничество» _____ А.Ф.Попцов

(подпись и печать)

КÖРТКЕРÖС
МУНИЦИПАЛЬНÖЙ РАЙОНСА
АДМИНИСТРАЦИЯ

АДМИНИСТРАЦИЯ
МУНИЦИПАЛЬНОГО РАЙОНА
«КОРТКЕРОССКИЙ»

Советская ул., д.225, с. Корткерос,
Корткеросский район, Республика Коми 168020
Тел./факс: 8(82136) 9-22-46
Сайт: www.kortkeros.ru
E-mail: mokortkeros@mail.ru
ОКПО 04047903, ОГРН 1021101017960
ИНН/КПП 1113001350/111301001

ООО ПИИ
«Кировмостдорпроект»

610035, г.Киров,
ул.Воровского, 78 А

от 09.09.2016 № 996
На № 118 от 07.09.2016

Администрация муниципального района «Корткеросский» на Ваше письмо о подготовке проектной документации по объекту «Реконструкция автомобильной дороги «Сыктывкар – Троицко-Печорск» на участке Сыктывкар – Пузла – Крутая км 22+708. Мост через р.Лемью» сообщает, что особо охраняемых природных территорий местного значения, на участке проектирования, не числится.

Заместитель руководителя
администрации Л.А.Данилова

Минпром Республики Коми
ГБУ РК «ТФИ РК»
Коми республиканский фонд геологической информации (Комигеолфонд)
167983, г. Сыктывкар,
ул. Громова, 75
Факс/тел. 24-65-00
E-mail: m-popov@agiks.ru
«__» __ 2017 г. № 169/17
На № 120 от 07.09.2016 г.

Заместителю директора
ООО ПИИ «Кировмостдорпроект»
Буракову Р. Н.
610035, г. Киров,
ул. Воровского, 78 «А»

С П Р А В К А

Коми республиканский фонд геологической информации сообщает, что на участке изыскательских работ для разработки проектной документации по объекту «Реконструкция автомобильной дороги «Сыктывкар – Троицко-Печорск» на участке Сыктывкар – Пузла - Крутая км 22+708. Мост через реку Лемью» на территории МО МР «Сыктывдинский» и МО МР «Корткеросский» Республики Коми, разведанные запасы полезных ископаемых, а также лицензированные источники подземного хозяйственно-питьевого водоснабжения и их зоны санитарной охраны отсутствуют.

Зам директора ГБУ РК «ТФИ РК»-
зав. отделом Комигеолфонд М.Я. Попов

ДЛЯ СПРАВОК

Исп. Высоких В.А.
22-23-25

Схема испрашиваемого участка и контуров месторождений полезных ископаемых

1:40 000

Министерство природных ресурсов
и охраны окружающей среды Республики Коми

**Государственное бюджетное учреждение
Республики Коми
«Республиканский центр обеспечения
функционирования особо охраняемых природных
территорий и природопользования»
(ГБУ РК «Центр по ООПТ»)**

«Торйӧн ёна видзан вӧр-ва мутасьяслысь уджалӧм
да вӧр-ваӧн вӧдитчӧм могмӧдан республиканскӧй шӧрин»
Коми Республикаса канму сьӧмкуд учреждение

Интернациональная ул., д.108а, ГСП-2, г. Сыктывкар, 167982
Тел./факс (8212) 21-44-08
E-mail: oopt@minpr.rkomi.ru

ОКПО 41657999, ОГРН 1021100807166
ИНН/КПП 1103032905/110101001

29.09.2016 г. № 01-02/816

На № 116 от 07.09.2016

ООО ПИИ
«Кировмостдорпроект»

610035, г. Киров,
ул. Воровского, д. 78А

Государственное бюджетное учреждение Республики Коми «Республиканский центр обеспечения функционирования особо охраняемых природных территорий и природопользования» сообщает, что в пределах объекта «Реконструкция автомобильной дороги «Сыктывкар – Троицко-Печорск» на участке Сыктывкар – Пузла – Крутая км 22+708. Мост через р. Лемью» особо охраняемые природные территории регионального (республиканского) значения отсутствуют.

Предоставленная информация действует в течение 1 года, исчисляемого со дня ее направления заявителю.

Приложение: географические координаты объекта на 1 л. в 1 экз.

Заместитель директора М.П. А. В. Толмачев

Исп. Мамаева Ксения Николаевна,
тел. (8212) 20-34-41
e-mail: k.n.mamaeva@minpr.rkomi.ru

Приложение к письму
№ 01-02/ от 29 .09.2016 г.

Географические координаты крайних точек

№ п/п	Наименование объекта	Географические координаты крайних точек WGS-84						
		№ точ.	с.ш.			в.д.		
			град.	мин.	сек.	град.	мин.	сек.
1	«Сыктывкар – Троицко-Печорск» на участке Сыктывкар – Пузла – Крутая км 22+708. Мост через р. Лемью»	1	61	44	0	51	09	40
		2	61	44	8	51	10	34
		3	61	43	50	51	09	40
		4	61	44	0	51	10	40

ФЕДЕРАЛЬНАЯ СЛУЖБА ПО НАДЗОРУ В СФЕРЕ ПРИРОДОПОЛЬЗОВАНИЯ

УПРАВЛЕНИЕ ФЕДЕРАЛЬНОЙ СЛУЖБЫ ПО НАДЗОРУ В СФЕРЕ ПРИРОДОПОЛЬЗОВАНИЯ (РОСПРИРОДНАДЗОРА) ПО РЕСПУБЛИКЕ КОМИ

(Управление Росприроднадзора по Республике Коми)

ул.Бабушкина, д.23, г.Сыктывкар, 167982
т.(8212) 21-53-06 ф.(8212) 21-52-39
E-mail: rpn11@rpn.gov.ru

08.09.2016 № 04-14/4736

на № 115 от 06.09.2016

Заместителю директора
ООО ПИИ «Кировмостдорпроект»

Р.Н.Буракову

610035, г.Киров, ул.Воровского, д.78 «а»

На Ваше обращение от 06.09.2016 №115 сообщаем, что **на участке** проектирования работ по объекту «Реконструкция автомобильной дороги «Сыктывкар-Троицко-Печорск» на участке Сыктывкар-Пузла-Крутая км 22+708. Мост через р.Лемью», а также на территории МО МР «Сыктывдинский», МО МР «Корткеросский» особо охраняемые природные территории федерального значения не расположены.

Врио руководителя И.М.Астарханов

Никитина Т.А.
21-43-30

**УПРАВЛЕНИЕ
РЕСПУБЛИКИ КОМИ ПО ОХРАНЕ
ОБЪЕКТОВ КУЛЬТУРНОГО
НАСЛЕДИЯ**

**КОМИ РЕСПУБЛИКАСА КУЛЬТУРА
ОЗЫРЛУН ОБЪЕКТЪЯС ВИДЗÖМÖН
ВЕСЬКÖДЛАНІН**

ул. Первомайская, д. 90, г. Сыктывкар,
Республика Коми, 167000,
тел. (8212) 304-816, факс (8212) 304-808
info@uookn.rkomi.ru
ОКПО 12879463, ОГРН 1161101050373,
ИНН/КПП 1101056499/110101001
12.09.2016 № 01-1/986
На № 117 от 07.08.2016 г.

ООО ПИИ «Кировмостдорпроект»

Ул. Воровского, 78 «А»,
г. Киров, 610035

Управление Республики Коми по охране объектов культурного наследия, рассмотрев запрос о предоставлении информации о наличии/отсутствии объектов культурного наследия на земельном участке, проектируемом под объект «Реконструкция автомобильной дороги «Сыктывкар – Троицко-Печорск» на участке Сыктывкар – Пузла – Крутая км 22+708. Мост через р. Лемью», расположенном на территории МО ГО «Сыктывкар» Республики Коми, сообщает, что по имеющимся данным текущего учёта объектов культурного наследия на земельном участке, подлежащем воздействию работ, объекты культурного наследия, включённые в единый государственный реестр объектов культурного наследия (памятников истории и культуры) народов Российской Федерации, отсутствуют.

Выявленные объекты культурного наследия и объекты, обладающие признаками объекта культурного наследия, также отсутствуют.

Начальник Управления М.Л. Андреева

Пятков Евгений Олегович
(8212) 304-814

D:\Рабочий\Запросы по земельным участкам\Ответы, 2016.doc